

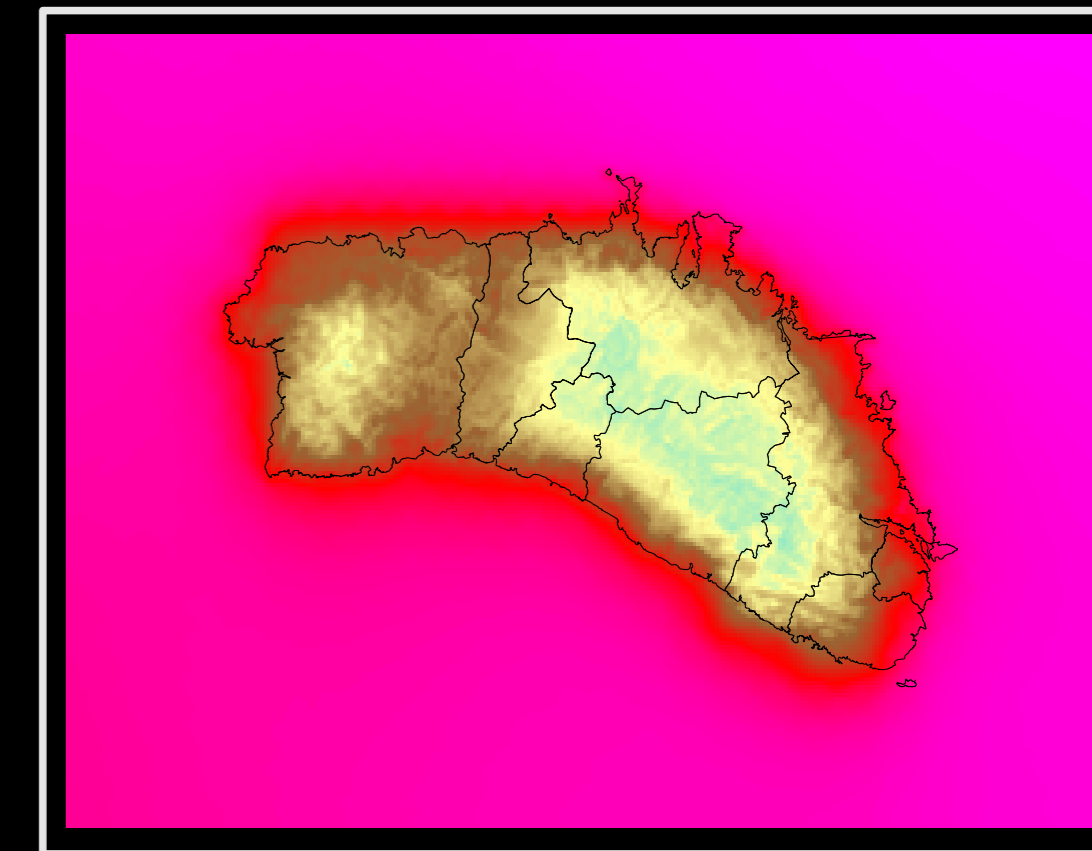

MAPA EÒLIC DE LES ILLES BALEARS

VENT 10 m

VENT 50 m

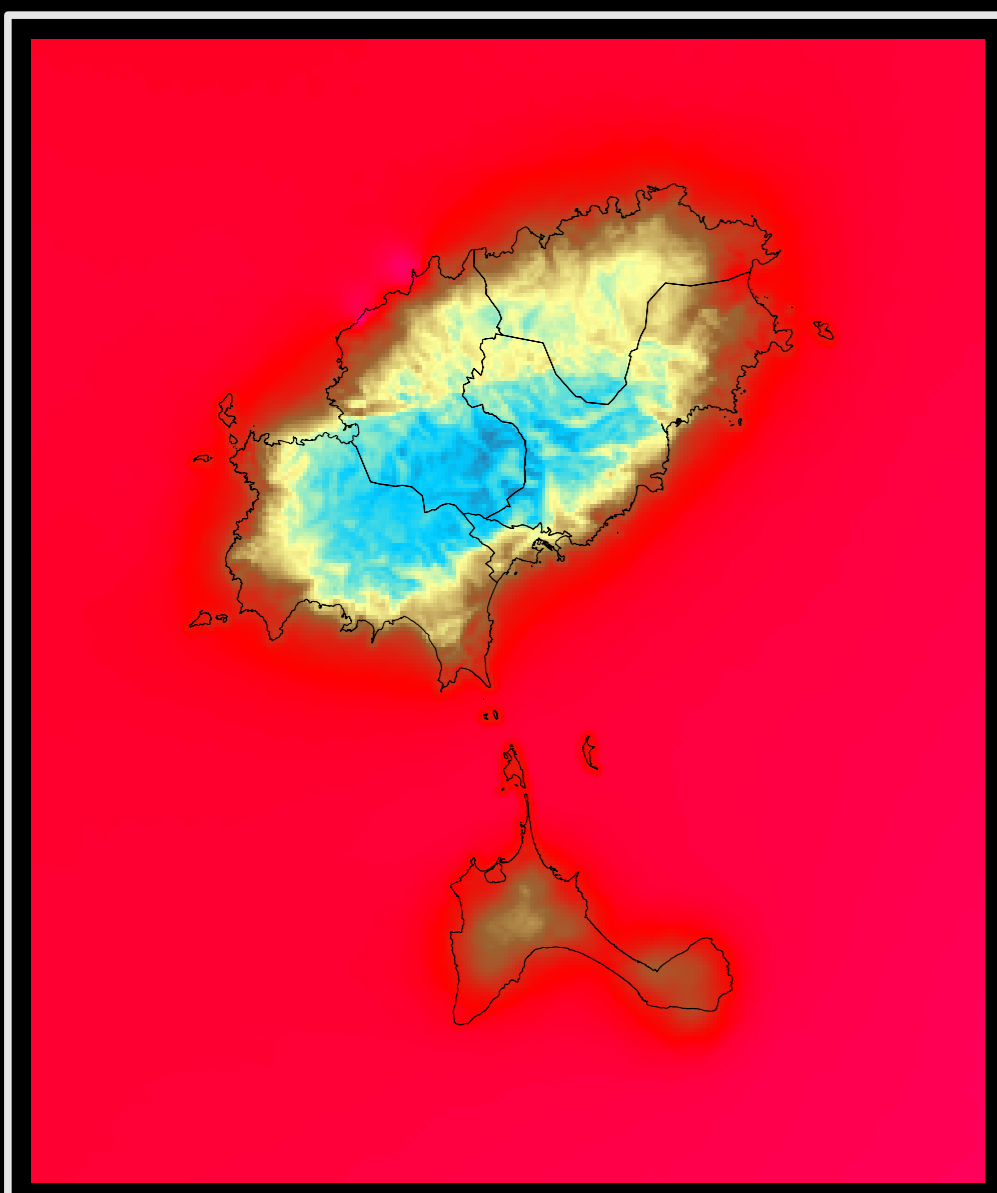
POTÈNCIA 10 m

POTÈNCIA 50 m



ANUAL

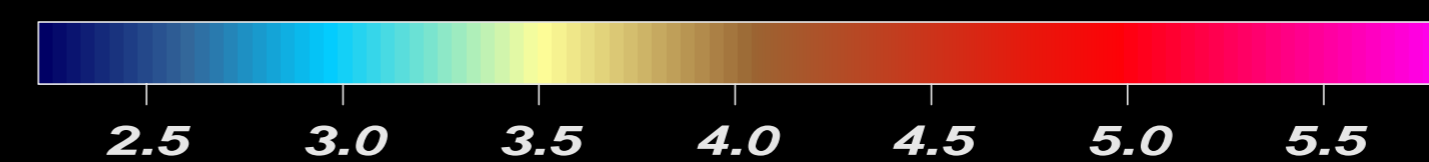
Mapes mensuals



 **Govern de les Illes Balears**
Conselleria de Medi Ambient
Direcció General de l'Oficina del Canvi Climàtic

 **Grup de Meteorologia**
Departament de Física

 **Universitat de les Illes Balears**



VENT 10 m - ANUAL (m/s)